



25 de Enero de 2015

# CERRO DE LA CRUZ (LOS MORALES)

## DIFICULTAD

Nivel



NIVEL 3

Distancia



3

18 KM.

Subida



Bajada



Máxima

836 M.

Máximo

836 M.


## TERRENO

Sendero




40%

Campo Traves



25%

Pista



35%

Asfalto



0%

## PAISAJE

Media Montaña



ROSE

CUMBRES



VALLE

## SALIDA

Hora




6.30 HR

Lugar



GLORIETA MEDIA LUNA

Transporte



BUS

Plazas



31 PAX.

## PRECIO

Socio Fed. Socio no Fed



9€




11,5

No socio Fed.



16€

No socio no federado



18,5€



Partimos de la parte sur del pueblo para hacer un pequeño recorrido por el Cañón del Río Susana, el cual nos sorprenderá gratamente.

Salimos a la zona ya conocida del Nacimiento y cogemos la archiconocida pista que en dirección sur, primero y luego girando a izquierda (dirección este) recorreremos junto al Río Susana. Abandonamos pronto la pista y a nuestra derecha subimos por un barranco con fuerte pendiente junto al Monte de las Animas. En poco rato damos a un collado y tomamos una pista a nuestra izquierda bordeando el Monte de las Animas por el sur.

Seguimos caminando en dirección este, ganando altura progresivamente entre el Cerro de Altomizo y la Loma Carboneros hasta llegar a un collado. Este collado tendremos que volverlo a pasar a nuestro regreso, pero ahora nos subimos rápidamente a la cresta que llevamos a nuestra derecha, siguiéndola durante un rato y saltando alguna que otra valla ganadera. El camino se abre y empina cuando en dirección norte nos dirigimos

directos a la cumbre entre pastos y algo de matorral.

Pasamos un cinturón rocoso y ya estamos casi en la cumbre.

Cerro de la Cruz o Los Morales, 1722m. Tras deleitarnos con sus extensas vistas, tomar algo y hacer las fotos de rigor, descendemos poco a poco siguiendo la cuerda hacia el oeste pasando por la zona del Tejuelo y a partir de aquí una empinada bajada, directa al fondo del valle donde vemos unas edificaciones ganaderas. Desde aquí volvemos a subir un poco para ganar el collado que pasamos hace un rato, buscamos una senda entre las encinas que nos deja en otro collado al pie del Cerro Altomizo. Seguimos una veredas de cabras y luego una subida corta a la cumbre rocosa que en una de sus vertientes presenta unas caídas verticales.

La bajada, empinada, la hacemos con precaución y en poco rato nos encontramos en la pista junto al Cortijo de las Animas. Desde aquí sólo resta seguir la conocida pista hasta Valdepeñas de Jaén.



## RUTEROS



FRAN Y J.R.

INSCRIPCIONES

**SOCIOS y NO SOCIOS: a partir del 15 Enero 2015 a las 8 h.**

**los NO SOCIOS quedan en L.E. hasta el 19 Enero a las 20 h.**

**A: [oseamon@yahoo.es](mailto:oseamon@yahoo.es) TF.: 686533667 Jose Ramón**

**Nºcta INGRESO: ES31 0237 6028 00 9160232225 de CAJASUR**

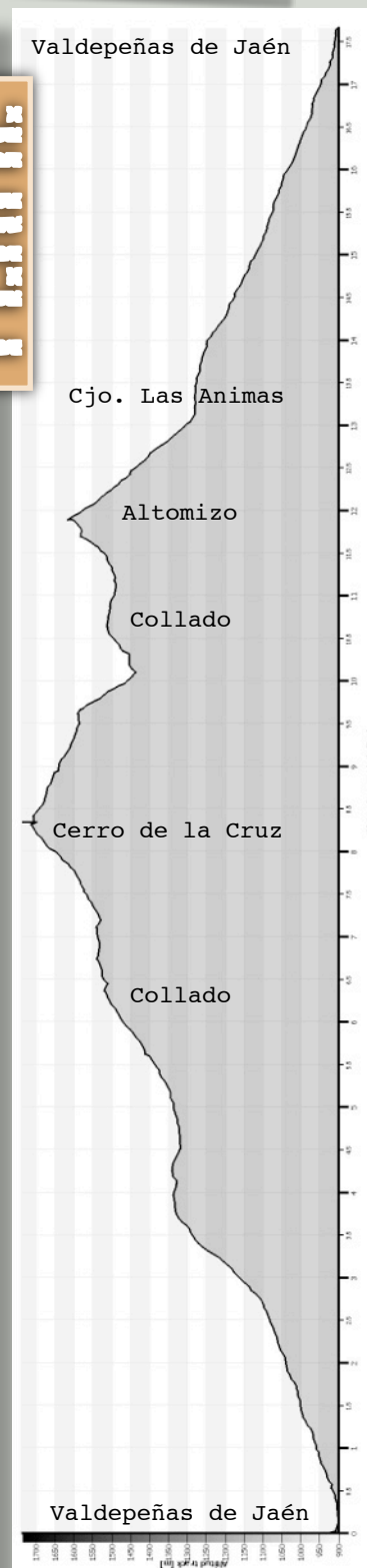
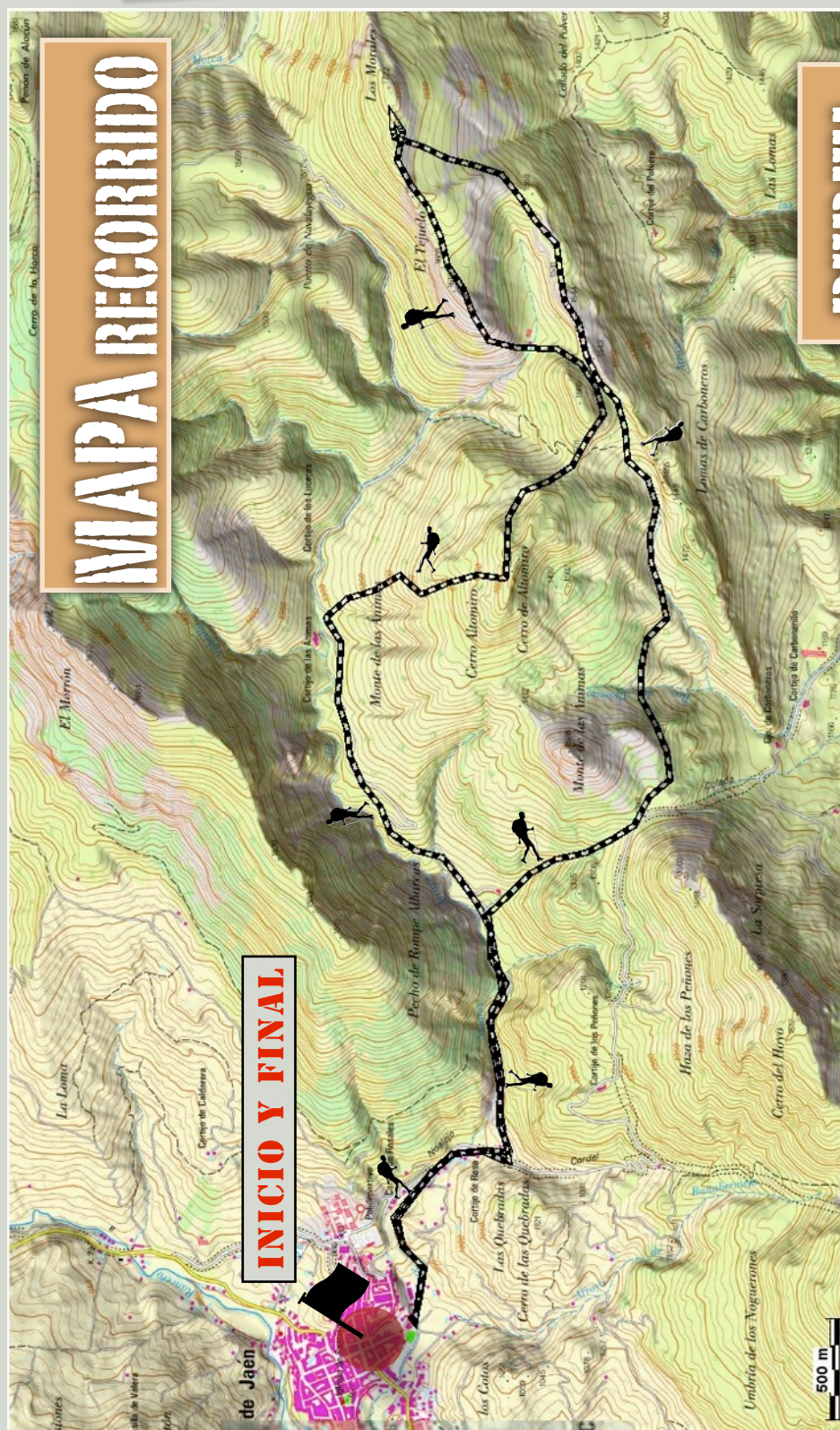
**PLAZO PAGO SOCIOS del 15 Enero. 8 h. hasta 19 Enero a 20 h.**

**PLAZO PAGO NO SOCIOS del 19 Enero 20 h. a 21 Enero a 24 h.**





# 25 de Enero de 2015







## **CLÁUSULA DE EXENCIÓN DE RESPONSABILIDAD.**

El Club de senderismo Llega como Puedas es una asociación sin ánimo de lucro, la adhesión a las excursiones y actividades es voluntaria. Cada persona asume por si misma riesgo y responsabilidad. En ningún caso es responsable la Asociación. Los menores de edad deben ir, obligatoriamente, acompañados de un adulto.

En el Club de senderismo Llega como Puedas no hay guías profesionales. Casi todas las excursiones son preparadas previamente. Por causa de mal tiempo o indisposición de la persona que conoce mejor el itinerario, puede haber cambio de excursión o incluso suspensión de la misma. Se suele informar de la distancia y desnivel aproximados del recorrido a realizar.

En el club exigimos federarse, por el seguro de montaña. El Club de senderismo Llega como Puedas no se responsabiliza de los accidentes que puedan ocurrir por desobedecer las instrucciones de los rutereros. Los participantes no deben abandonar nunca el sendero y caminar siempre con el grupo, a una distancia que le permita ver a quien va delante y a quien va detrás y siempre por delante del ruterero de cola o cierre.